

image not found or type unknown



www.juventudrebelde.cu

image not found or type unknown



El Bosque de la Habana Autor: Jorge Coromina Publicado: 22/07/2019 | 11:07 am


El lado verde de La Habana (+ Fotos)

Aunque mucho se habla de la ciudad por estos días, cuando se acerca su aniversario 500, es justo recordar ese lado de La Habana que duerme en verdor y aire puro: el bosque habanero. Descúbrelo en estas maravillosas imágenes

Publicado: Lunes 22 julio 2019 | 12:04:29 pm.

Publicado por: Juventud Rebelde


Image not found or type unknown



Fotos de Jorge Coromina

El bosque de La Habana tiene un poco de Francia en su historia. La idea del parque metropolitano, del cual forma parte el bosque, nace para el año 1912 durante las labores de urbanización que había diseñado el paisajista francés [Jean Claude Nicolas Forestier](#), quien apostaba por la presencia de vegetación y paseos en medio de las ciudades en las que intervenía.

Image not found or type unknown




Fotos de Jorge Coromina

Con el triunfo de la Revolución, se amplió el concepto del Parque y se añadieron espacios para la recreación de

los visitantes, como instituciones gastronómicas y culturales, entre las que destaca el Anfiteatro del Almendares. Pero la presencia de arbolada y césped se mantuvo con el paso de los años.


Image not found or type unknown



La foresta del bosque da albergue a diferentes especies de aves que no son comunes en medio de la ruidosa ciudad. Con frecuencia, quinceañeras y recién casados eligen el verdor de estos árboles para lograr fotos cargadas de un tono diferente a las imágenes urbanas de siempre.

Fotos de Jorge Coromina


Image not found or type unknown



Fotos de Jorge Coromina

Las «colgaderas» de los antiquísimos árboles del parque se han convertido en una especie de símbolo de su identidad.

Image not found or type unknown




Fotos de Jorge Coromina

El río Almendares es el mayor de los localizados en La Habana. Nace en Tapaste, poblado de Mayabeque, y rinde su cauce al mar en la Chorrera.

Su nombre aborigen lo bautizaba Casiguagua, y fue renombrado Almendares debido al Obispo de igual apellido que se asentó en sus márgenes. Durante años sus aguas corrieron a través de la Zanja Real para llegar hasta la Habana Intramuros y abastecer a los pobladores.


Image not found or type unknown



Fotos de Jorge Coromina


Actualmente las actividades de saneamiento del río son bastante frecuentes y también saludan las reanimaciones por los 500 años de La Habana, próximos a cumplirse en el venidero mes de noviembre.

Image not found or type unknown




Fotos de Jorge Coromina

Image not found or type unknown




Fotos de Jorge Coromina

Image not found or type unknown



Fotos de Jorge Coromina

Image not found or type unknown



Fotos de Jorge Coromina

<http://www.juventudrebelde.cu/cuba/2019-07-22/el-lado-verde-de-la-habana-fotos>

Juventud Rebelde | Diario de la juventud cubana
Copyright © 2017 Juventud Rebelde